

223 mm

中华人民共和国自然资源部监制—汉仪大宋 23pt

176 mm

149 mm

34.5mm

汉仪中宋 36pt

中华人民共和国

60 mm



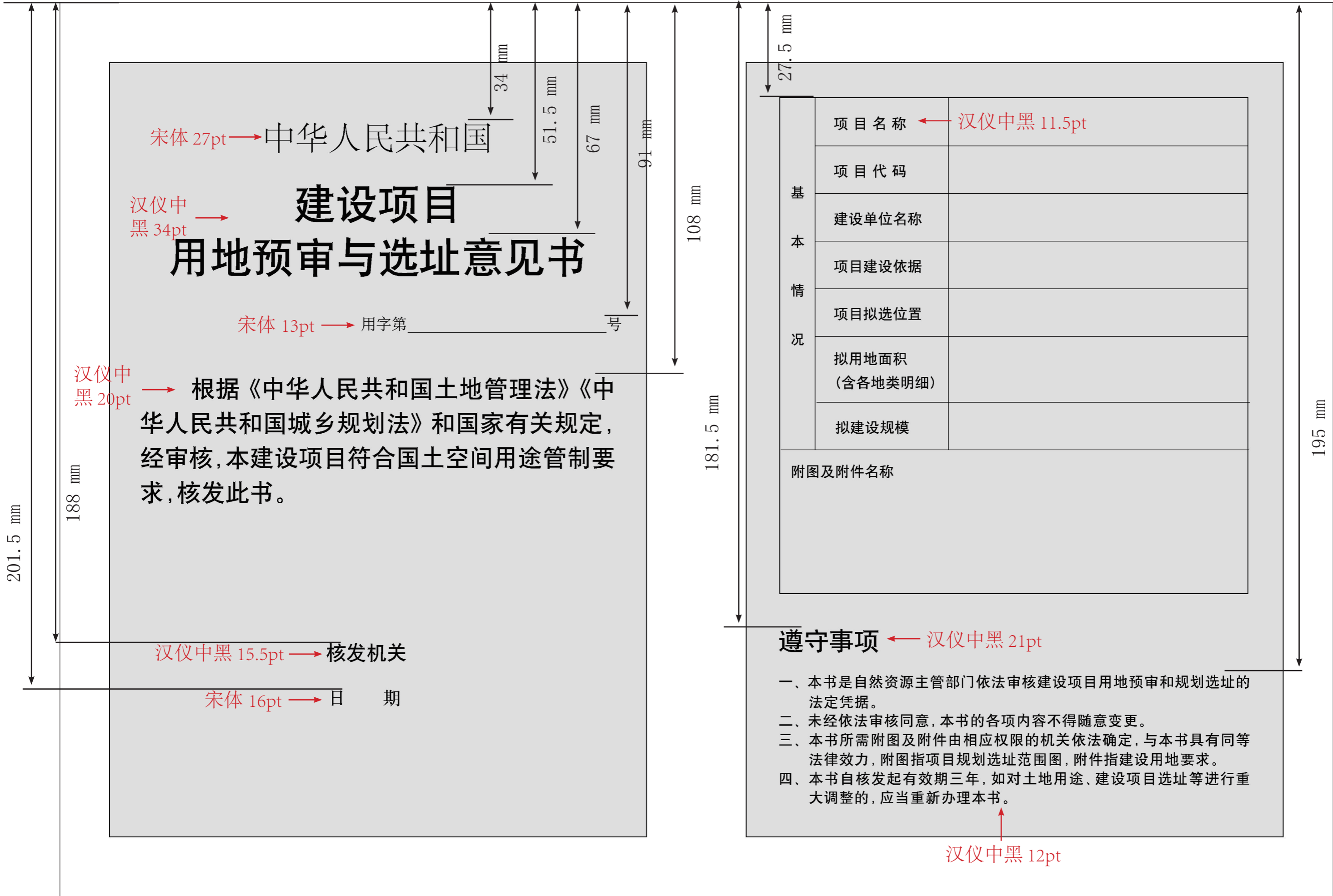
60 mm

55 mm

建设项目

←汉仪大宋 55pt

用地预审与选址意见书



宋体 27pt → 中华人民共和国

汉仪中黑 34pt →

# 建设项目 用地预审与选址意见书

宋体 13pt → 用字第 \_\_\_\_\_ 号

汉仪中黑 20pt →

根据《中华人民共和国土地管理法》《中华人民共和国城乡规划法》和国家有关规定，经审核，本建设项目符合国土空间用途管制要求，核发此书。

汉仪中黑 15.5pt → 核发机关

宋体 16pt → 日期

## 遵守事项 ← 汉仪中黑 21pt

- 一、本书是自然资源主管部门依法审核建设项目用地预审和规划选址的法定凭据。
- 二、未经依法审核同意，本书的各项内容不得随意变更。
- 三、本书所需附图及附件由相应权限的机关依法确定，与本书具有同等法律效力，附图指项目规划选址范围图，附件指建设用地要求。
- 四、本书自核发起有效期三年，如对土地用途、建设项目选址等进行重大调整的，应当重新办理本书。

汉仪中黑 12pt

项目名称 ← 汉仪中黑 11.5pt

项目代码

建设单位名称

项目建设依据

项目拟选位置

拟用地面积  
(含各地类明细)

拟建设规模

附图及附件名称

基  
本  
情  
况

195 mm

181.5 mm

108 mm

188 mm

201.5 mm

34 mm

51.5 mm

67 mm

91 mm

27.5 mm

223 mm

34.5mm

汉仪中宋 36pt

中华人民共和国

60 mm

149 mm



60 mm

55 mm

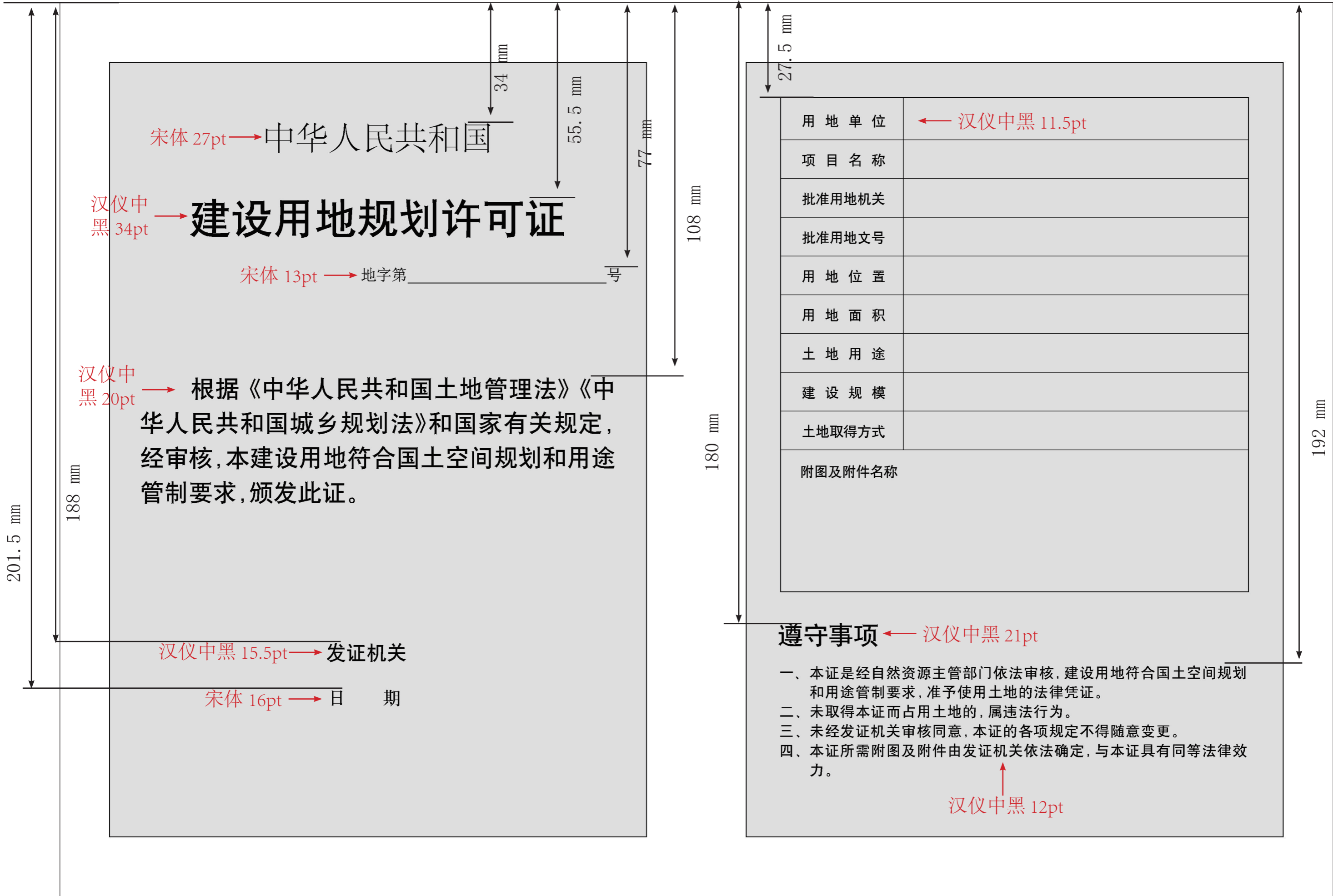
176 mm

建设用地

← 汉仪大宋 55pt

规划许可证

中华人民共和国自然资源部监制 ← 汉仪大宋 23pt



宋体 27pt → 中华人民共和国

汉仪中黑 34pt → **建设用地规划许可证**

宋体 13pt → 地字第 \_\_\_\_\_ 号

汉仪中黑 20pt → 根据《中华人民共和国土地管理法》《中华人民共和国城乡规划法》和国家有关规定，经审核，本建设用地符合国土空间规划和用途管制要求，颁发此证。

汉仪中黑 15.5pt → 发证机关

宋体 16pt → 日 期

用地单位	← 汉仪中黑 11.5pt
项目名称	
批准用地机关	
批准用地文号	
用地位置	
用地面积	
土地用途	
建设规模	
土地取得方式	
附图及附件名称	

遵守事项 ← 汉仪中黑 21pt

- 一、本证是经自然资源主管部门依法审核，建设用地符合国土空间规划和用途管制要求，准予使用土地的法律凭证。
- 二、未取得本证而占用土地的，属违法行为。
- 三、未经发证机关审核同意，本证的各项规定不得随意变更。
- 四、本证所需附图及附件由发证机关依法确定，与本证具有同等法律效力。

汉仪中黑 12pt

223 mm

34.5mm

汉仪中宋 36pt

中华人民共和国

60 mm



149 mm

60 mm

55 mm

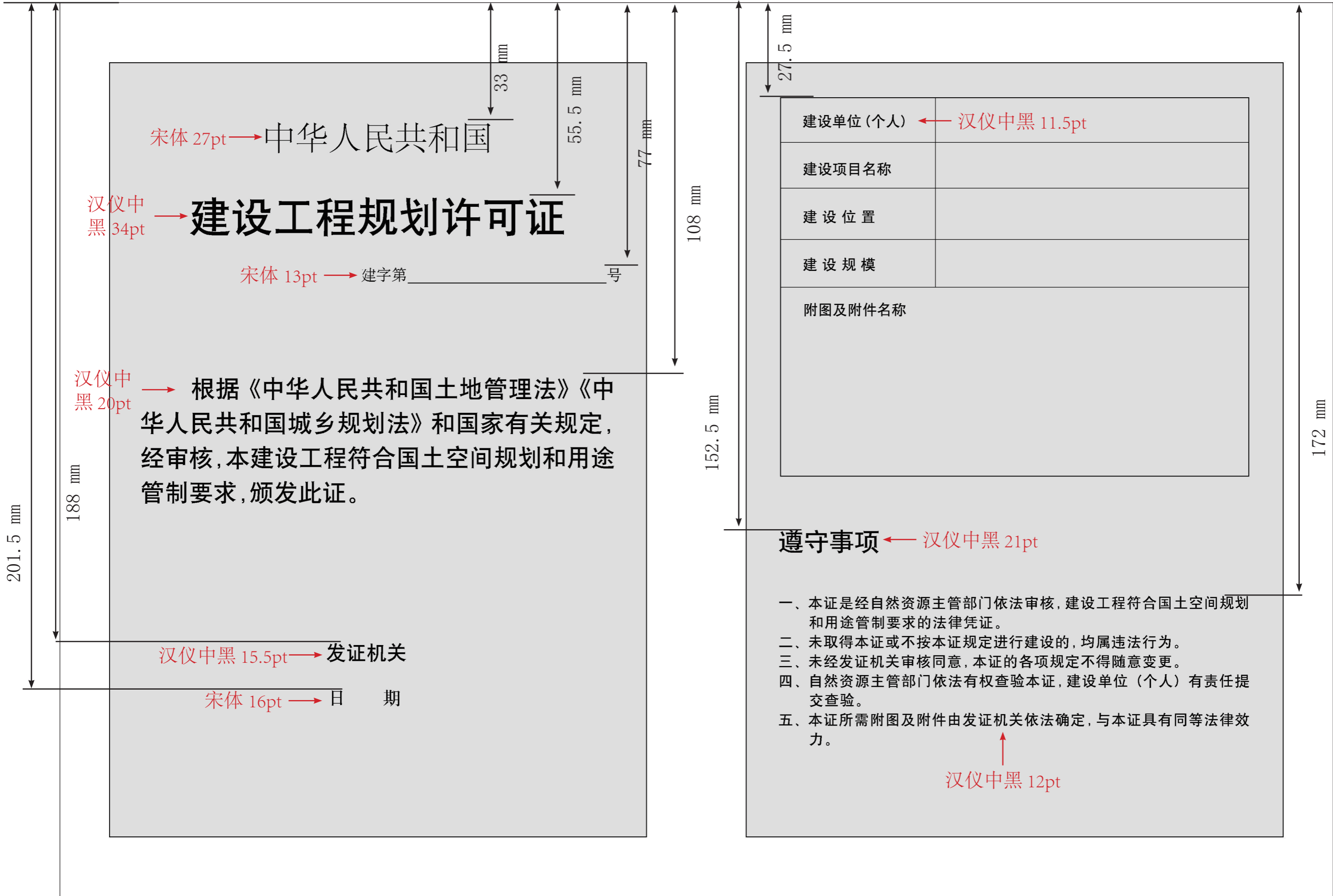
176 mm

建设工程

汉仪大宋 55pt

规划许可证

中华人民共和国自然资源部监制—汉仪大宋 23pt



宋体 27pt → 中华人民共和国

汉仪中黑 34pt → **建设工程规划许可证**

宋体 13pt → 建字第 \_\_\_\_\_ 号

汉仪中黑 20pt → 根据《中华人民共和国土地管理法》《中华人民共和国城乡规划法》和国家有关规定，经审核，本建设工程符合国土空间规划和用途管制要求，颁发此证。

汉仪中黑 15.5pt → 发证机关

宋体 16pt → 日 期

建设单位(个人) ← 汉仪中黑 11.5pt

建设项目名称

建设位置

建设规模

附图及附件名称

**遵守事项** ← 汉仪中黑 21pt

- 一、本证是经自然资源主管部门依法审核，建设工程符合国土空间规划和用途管制要求的法律凭证。
- 二、未取得本证或不按本证规定进行建设的，均属违法行为。
- 三、未经发证机关审核同意，本证的各项规定不得随意变更。
- 四、自然资源主管部门依法有权查验本证，建设单位(个人)有责任提交查验。
- 五、本证所需附图及附件由发证机关依法确定，与本证具有同等法律效力。

汉仪中黑 12pt

223 mm

176 mm

34.5mm

汉仪中宋 36pt

中华人民共和国

60 mm



149 mm

60 mm

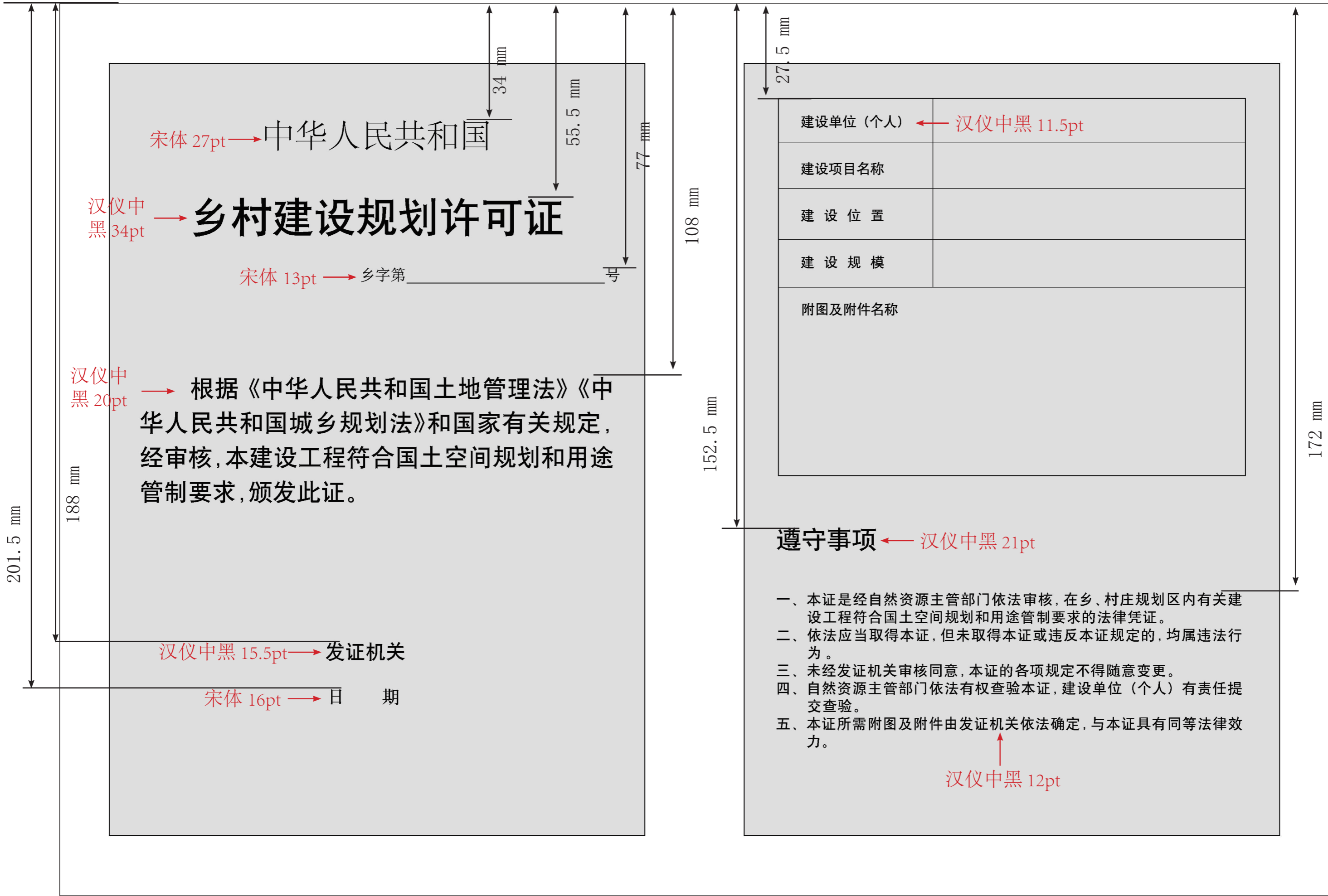
55 mm

乡村建设

汉仪大宋 55pt

规划许可证

中华人民共和国自然资源部监制—汉仪大宋 23pt



宋体 27pt → 中华人民共和国

汉仪中黑 34pt → 乡村建设规划许可证

宋体 13pt → 乡字第 号

汉仪中黑 20pt → 根据《中华人民共和国土地管理法》《中华人民共和国城乡规划法》和国家有关规定，经审核，本建设工程符合国土空间规划和用途管制要求，颁发此证。

汉仪中黑 15.5pt → 发证机关

宋体 16pt → 日期

建设单位(个人) ← 汉仪中黑 11.5pt

建设项目名称

建设位置

建设规模

附图及附件名称

遵守事项 ← 汉仪中黑 21pt

- 一、本证是经自然资源主管部门依法审核，在乡、村庄规划区内有关建设工程符合国土空间规划和用途管制要求的法律凭证。
- 二、依法应当取得本证，但未取得本证或违反本证规定的，均属违法行为。
- 三、未经发证机关审核同意，本证的各项规定不得随意变更。
- 四、自然资源主管部门依法有权查验本证，建设单位(个人)有责任提交查验。
- 五、本证所需附图及附件由发证机关依法确定，与本证具有同等法律效力。

汉仪中黑 12pt